

Schema napojení

Podélný profil

M 1:200, 1:100

Hloubka uložení

Kóta dna potrubí

Kóta upraveného terénu

SR 233.000

STANIČENÍ (m, km)

MATERIÁL, DÉLKA (m)	PVC 200	22.00
SPÁD, DÉLKA (m)	56.36%	22.00
	PŘÍLOŽNÉ PÁŽENÍ	

UPOZORNĚNÍ

PŘED ZAHÁJENÍM VÝKOPOVÝCH PRACÍ JE NUTNÉ POŽÁDAT VŠECHNY SPRÁVCE PODZEMNÍCH SÍTÍ V TRASE POTRUBÍ O VYTÝČENÍ TĚCH SÍTÍ, KTERÉ SPRAVUJÍ. BEZ TOHOTO VYTÝČENÍ JSOU TRASY STÁVAJÍCÍCH SÍTÍ POUZE ORIENTAČNÍ !!

- SOUŘADNÝ SYSTÉM JTSK
- VÝŠKOVÝ SYSTÉM BpV

RŠØ1000



Technical drawing of a cable layout plan. The drawing shows a cable tray with multiple cables. The dimensions are as follows:

- Horizontal dimensions (top): 0.00, 244.520, 241.060, 2.96, 241.560.
- Horizontal dimensions (bottom): 22.00, 244.600, 242.800, 1.80.
- Vertical dimensions (left): 0.00, 244.520, 241.060, 2.96, 241.560.
- Vertical dimensions (right): 22.00, 244.600, 242.800, 1.80.

Labels and symbols:

- VB1 - ŘAD TYRŠOVA
- VODOVOD
- PLYNOVOD
- SŘELOVACÍ KABELY

Ministerstvo dopravy
Státní fond dopravní
infrastruktury



Jiná ověření:

Paré:


Orientační schéma:


Razítko oprávněné osoby:


Podpis:

Datum:

Revize:	Datum:	Popis:	Kontroloval:
-	-	-	-

Stavebník/Investor:	Správa železnic, státní organizace	
Adresa:	Dlážděná 1003/7, 110 00 Praha 1	
Zástupce investora:	Stavební správa západ	
Adresa:	Sokolovská 1995/278, 190 00 Praha 9	

Zhotovitel díla:	APRIS 3MP s.r.o.	
Adresa:	Baarova 231/36, 140 00 Praha 4	
Kontakt:	T: +420 261 260 358 E: apris@apris.cz	

Zhotovitel objektu:	DIRECT PROJEKT - Ing. Zdeněk Sadílek	
Adresa:	K Roklím 292, 252 62 Horoměřice	
Kontakt:	T: +420 602 179 181 E: go.direct@volny.cz	

Hlavní projektant (HIP):	Ing. Vojtěch Hejl	Specialista:	-
--------------------------	-------------------	--------------	---

Název stavby/akce:	REKONSTRUKCE VÝPRAVNÍ BUDOVY ŽST ČÁSLAV	Označení investora: S631900086
		Označení zhotovitele: 2021026

Název části:	Inženýrské objekty Kanalizace, ČOV	Označení části: D.2.1.6
--------------	---------------------------------------	---------------------------------------

Název objektu/díleč části:	Rekonstrukce kanalizační přípojky	Označení objektu/komplexu: SO 04-31-01
----------------------------	--	--

Název přílohy:	Rekonstrukce kanalizační přípojky	Číslo přílohy:
Název dílčí části přílohy:	Podélný profil	2. 104

Odpovědný projektant:	Zpracovatel přílohy:	Měřítko: 1:200 / 1:100	Stupeň dokumentace:
Ing. Zdeněk Sadílek	Ing. Zdeněk Sadílek	Formáty: 2 A4	PDPS

Kraj: Středočeský	Katastrální území: Čáslav	TUDU: 1201X1	Smluvní datum zpracování: 21.5.2022
----------------------	------------------------------	-----------------	---

Označení investora:..										Stupeň dokumentace: Část:										Objekt:										Podobíjekt:										Příloha:										Revize:									
S	6	3	1	9	0	0	0	8	6	-	P	D	P	S	-	D	2	1	0	6	-	S	0	0	4	3	1	0	1	-	x	x	-	2	-	1	0	4	-	0	0	1																	